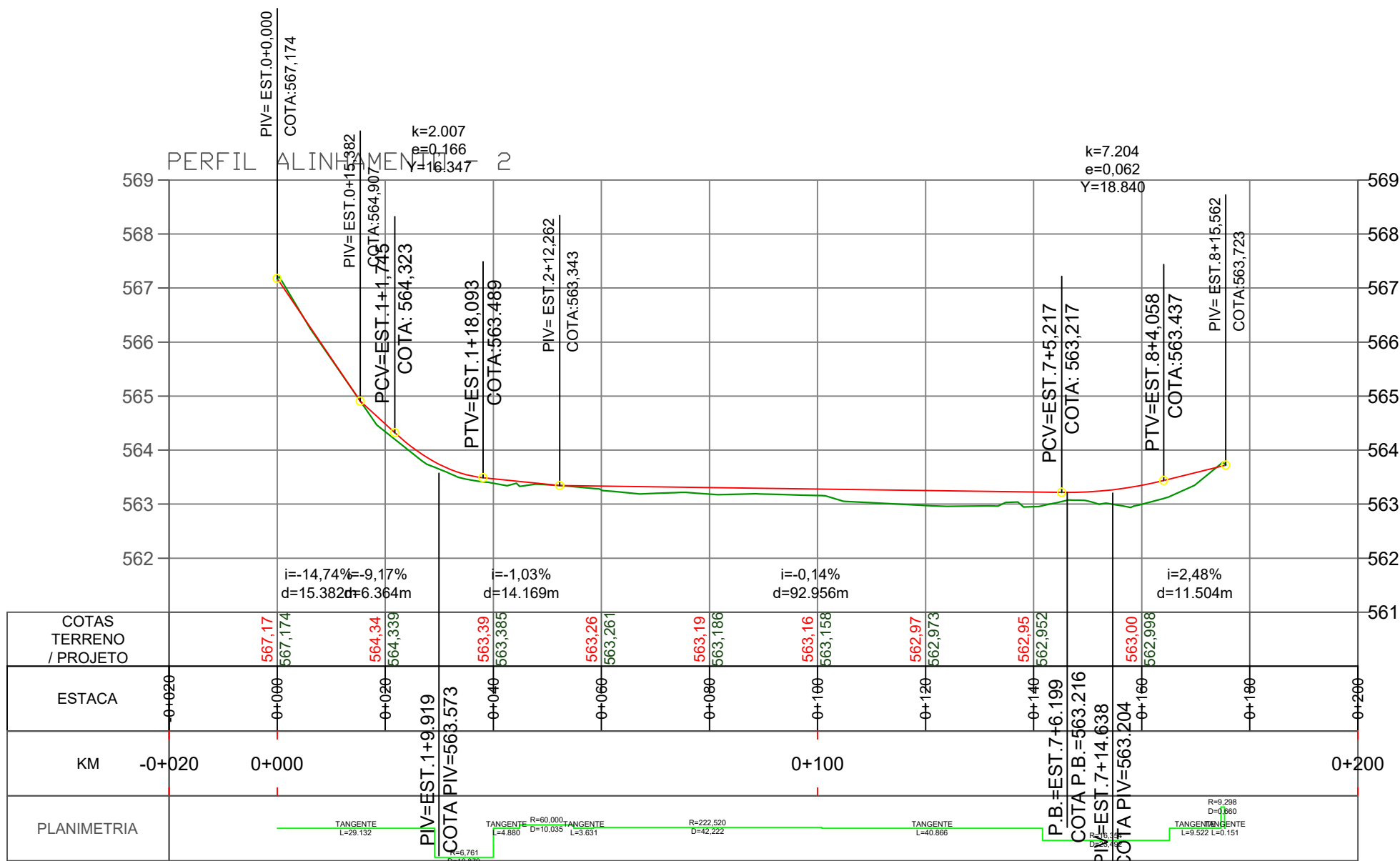
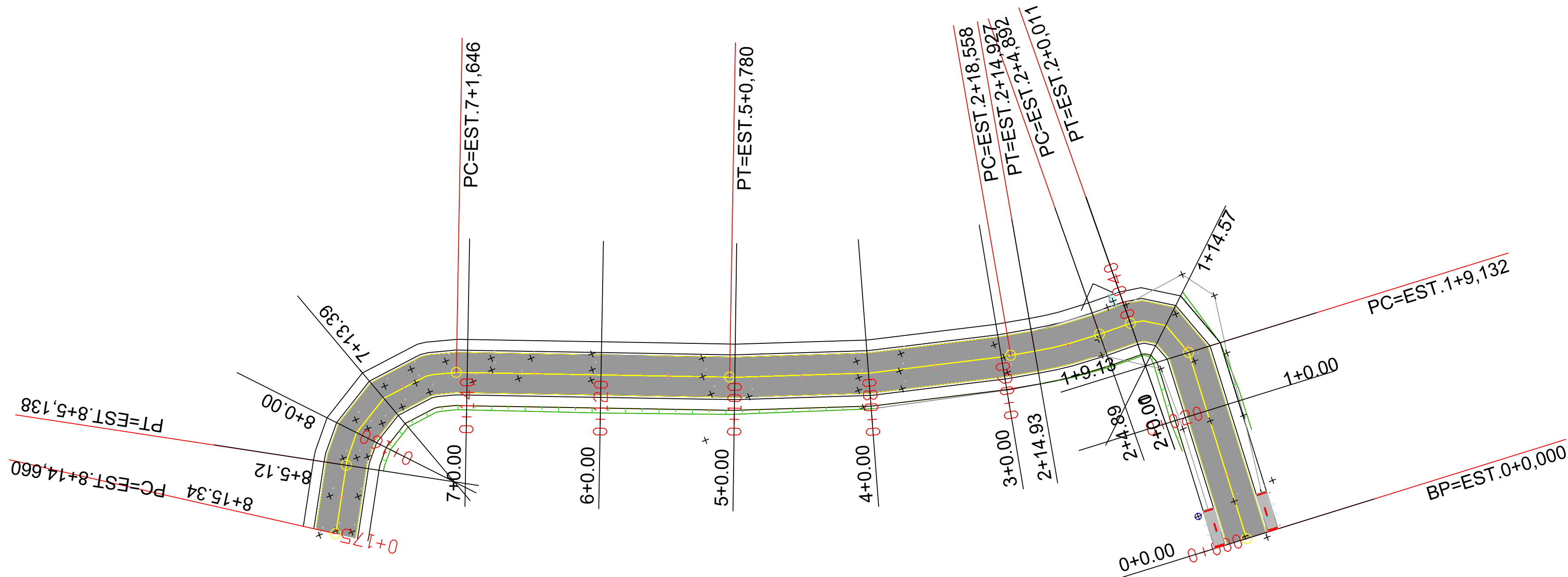


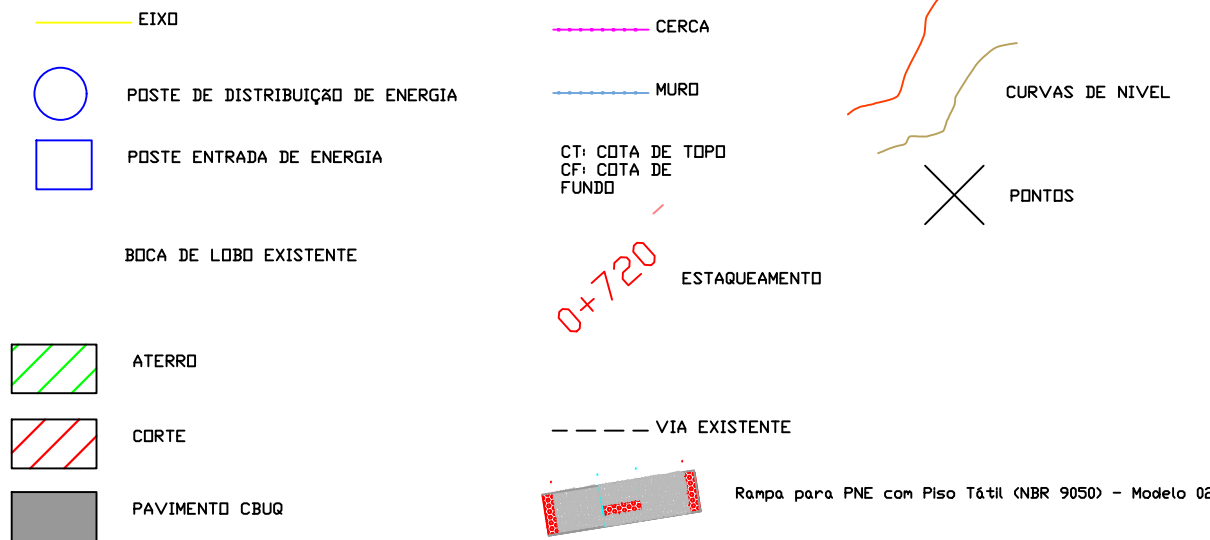
1 Planta Baixa Pavimentação

ESC: 1:500



VOLUME TOTAL							
Estaca	Área de Corte (m²)	Área de Aterro (m²)	Volume de Corte (m³)	Volume de Aterro (m³)	Volum. Corte Acum. (m³)	Volum Aterro Acum. (m³)	Volume Líquido (m³)
0+0,00	1,38	0,00	0,00	0,00	0,00	0,00	0,00
1+0,00	1,20	0,95	25,89	9,56	25,89	9,56	16,33
1+9,13	1,76	0,48	13,52	6,56	39,41	16,12	23,29
1+14,57	2,16	0,38	10,29	2,56	49,70	18,68	31,02
2+0,00	2,09	0,66	10,46	4,05	60,16	22,73	37,43
2+0,01	2,11	0,66	0,02	0,01	60,18	22,74	37,44
2+4,89	1,66	0,82	9,20	3,61	69,39	26,35	43,04
2+14,93	2,39	0,71	20,76	7,20	90,14	33,55	56,59
3+0,00	2,28	0,36	11,87	2,71	102,01	36,27	65,74
4+0,00	1,61	0,16	39,10	5,19	141,10	41,46	99,65
5+0,00	1,67	0,19	32,91	3,61	174,01	45,06	128,95
6+0,00	0,66	0,49	23,34	6,85	197,35	51,91	145,44
7+0,00	0,49	0,43	11,48	9,27	208,83	61,19	147,64
7+13,39	0,40	0,42	5,86	4,36	214,69	65,55	149,14
8+0,00	0,15	0,47	1,68	2,16	216,38	67,71	148,66
8+5,12	0,23	0,50	0,86	1,81	217,24	69,52	147,71
8+15,34	1,13	0,00	6,93	2,63	224,17	72,15	152,01

LEGENDA



2 Perfil longitudinal

20X5

Título: <b>PROJETO DE URBANIZAÇÃO</b>		Folha: <b>01/03</b>
Objetivo: <b>Estudos e Projetos</b>		
Município: <b>Município de Nova Esperança do Sudoeste - Rua Joaquim José Nazário</b>		
Proprietários: <b>Município de Nova Esperança do Sudoeste</b>		
ESTACA INICIAL <b>0+000</b>	ESTACA FINAL <b>0+175</b>	COMPRIMENTO <b>175 m</b>
Escala: <b>1 / 500</b>	Data: <b>20/10/2025</b>	Estado: <b>PR</b>
Proprietário:  Município de Nova Esperança do Sudoeste		Responsável Técnico:  Bruna Carolina Jachinski CREA: RS-263013/D